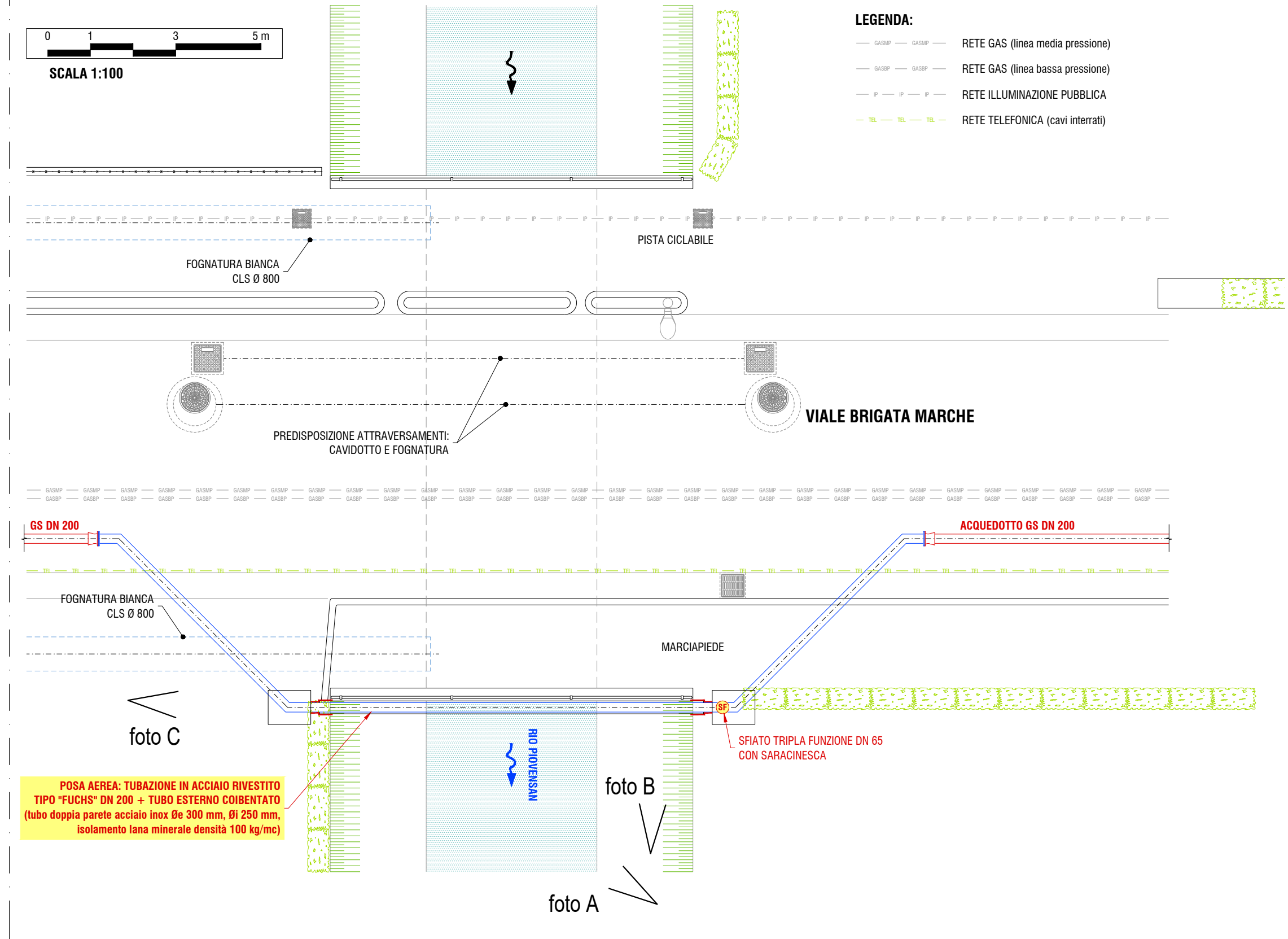
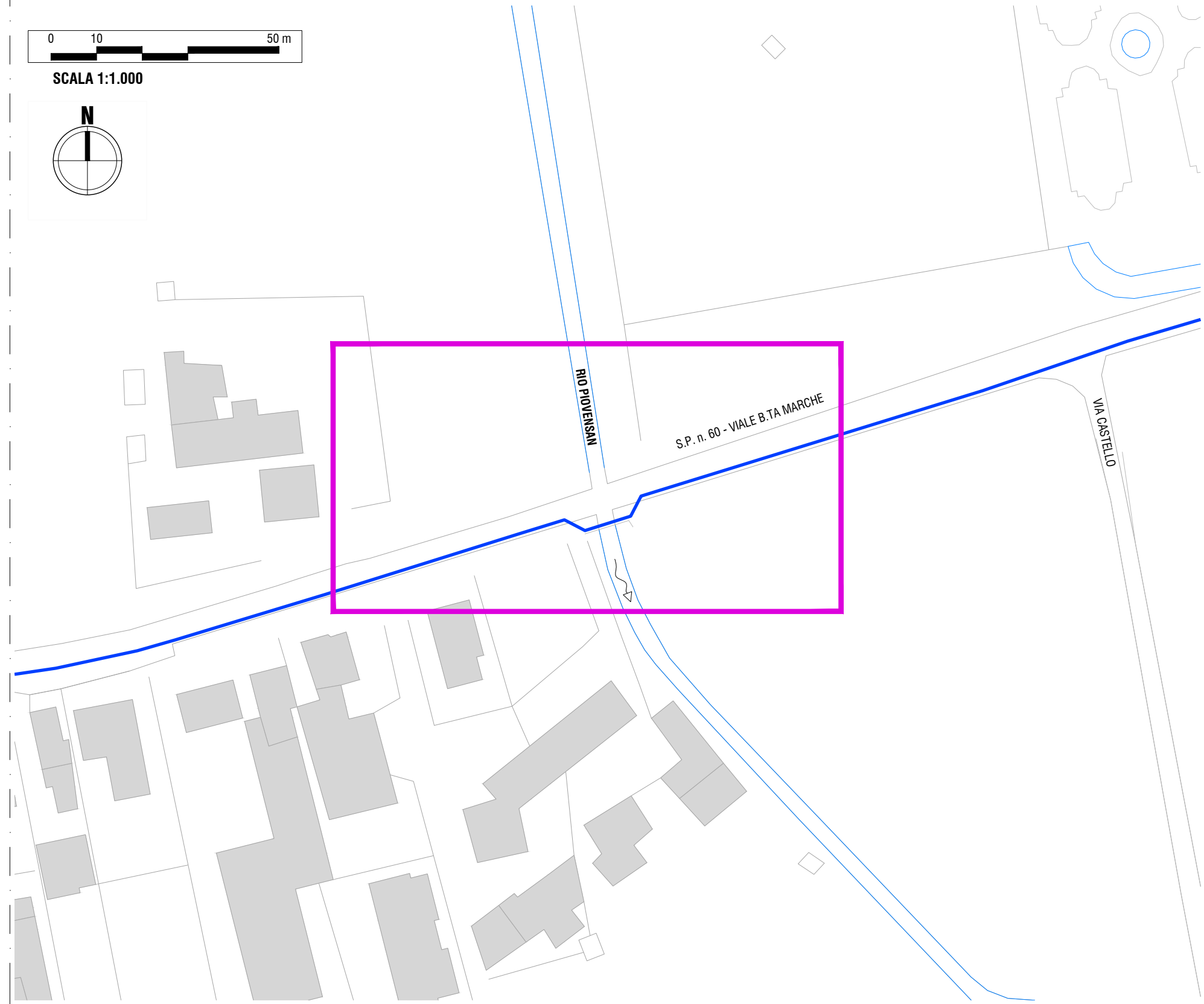


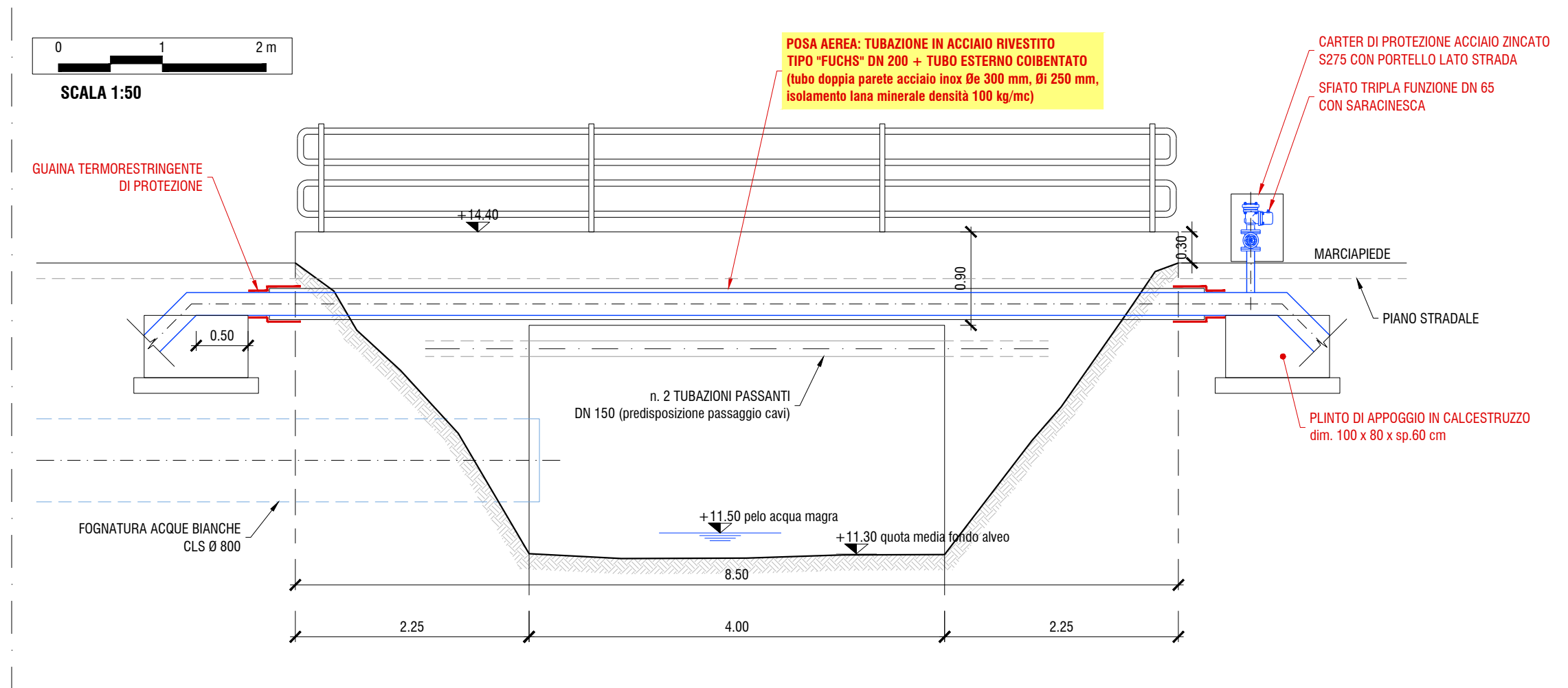
PIANTA ATTRAVERSAMENTO



PLANIMETRIA DI INSERIMENTO



PROSPETTO ATTRAVERSAMENTO LATO VALLE



PLANIMETRIA CATASTALE

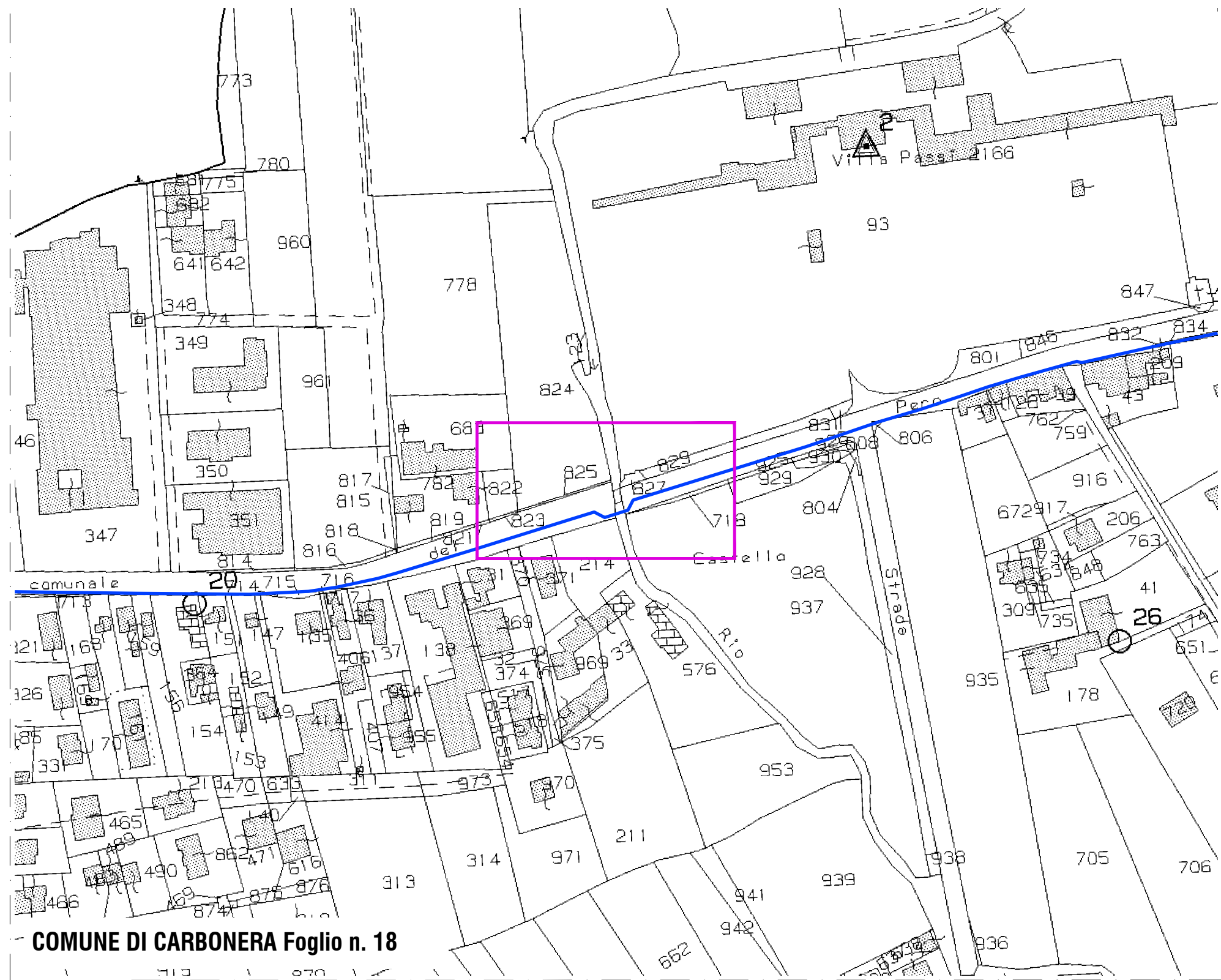


foto A



foto B



foto C



ALTO TREVIGIANO SERVIZI S.r.l.
MONTEBELLUNA



**NUOVA RETE ACQUEDOTTISTICA DI DISTRIBUZIONE
LUNGO VIA BRIGATA MARCHE E VIA BIBANO
IN COMUNE DI TREVISO E IN VIA VITTORIO VENETO E
VIA BRIGATA MARCHE IN COMUNE DI CARBONERA**

PROGETTO DEFINITIVO

Tavola n.

7A

ATTRAVERSAMENTO RIO PIOVENSAN SUD (V.LE BRIGATA MARCHE)

ALTO TREVIGIANO SERVIZI S.R.L.



PROGETTAZIONE E COORDINAMENTO

DIRETTORE
Ing. Roberto Durigon

I TECNICI - UFFICIO NUOVE OPERE
Ing. Filippo Guerra
Ing. Enrico Visentin
Ing. Cinzia Colledan
geom. Marco Perazzetta
Ing. Luigi Terzariol
Ing. Massimo Pizzolatto

Data:
Marzo 2020

Codice commessa:
IB1805400

Autore:
Ing. Roberto Durigon

Firma:

QUESTO DOCUMENTO NON POTRÀ ESSERE COPiato, RIPRODOTTO O PUBBLICATO, IN TUTTO O IN PARTE, SENZA IL CONSENSO SCRITTO DELLA SOCIETÀ: ATS S.R.L. (L. 22/04/01, N. 633 - art. 2975 e segg. C.C.)